

Утверждена

№ \_\_\_\_\_ от \_\_\_\_\_ г.

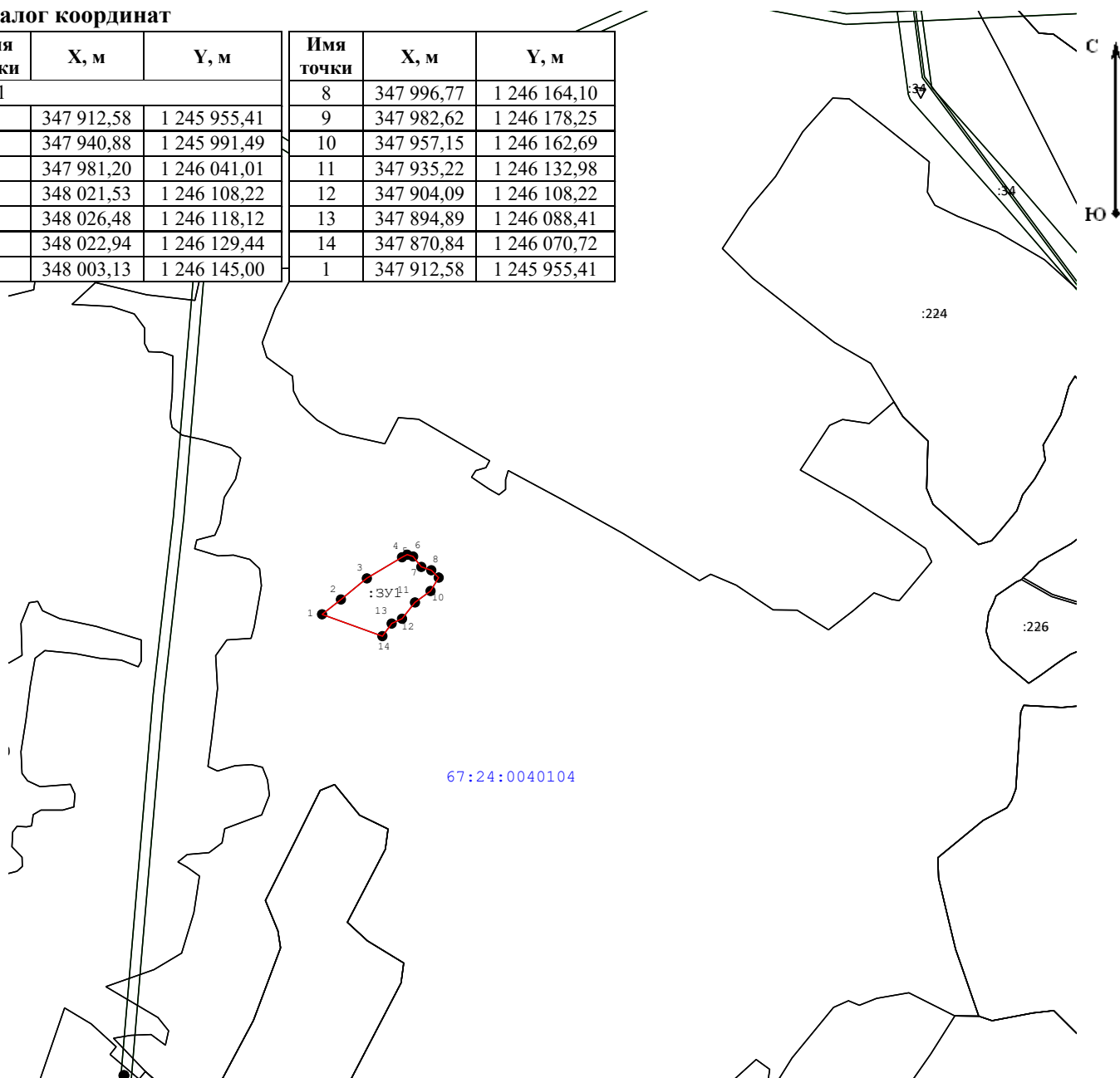
# СХЕМА РАСПОЛОЖЕНИЯ ЗЕМЕЛЬНОГО УЧАСТКА НА КАДАСТРОВОМ ПЛАНЕ/КАРТЕ ТЕРРИТОРИИ

Обозначение образуемого земельного участка: :ЗУ1

Площадь земельного участка: 16 699 кв.м.





## Каталог координат

Имя точки	X, м	Y, м	Имя точки	X, м	Y, м
:ЗУ1			8	347 996,77	1 246 164,10
1	347 912,58	1 245 955,41	9	347 982,62	1 246 178,25
2	347 940,88	1 245 991,49	10	347 957,15	1 246 162,69
3	347 981,20	1 246 041,01	11	347 935,22	1 246 132,98
4	348 021,53	1 246 108,22	12	347 904,09	1 246 108,22
5	348 026,48	1 246 118,12	13	347 894,89	1 246 088,41
6	348 022,94	1 246 129,44	14	347 870,84	1 246 070,72
7	348 003,13	1 246 145,00	1	347 912,58	1 245 955,41



Масштаб 1:12 000

## Условные обозначения:

-  - часть границы, местоположение которой определено при выполнении кадастровых работ
-  - часть границы, сведения ЕГРН о которой позволяют однозначно определить ее положение на местности
-  - обозначение вновь образуемого земельного участка
-  - граница кадастрового квартала