

Утверждена

(наименование документа об утверждении, включая

наименования органов государственной власти или

органов местного самоуправления, принявших
решение об утверждении схемы или подписавших
соглашение о перераспределении земельных участков)

от _____ № _____

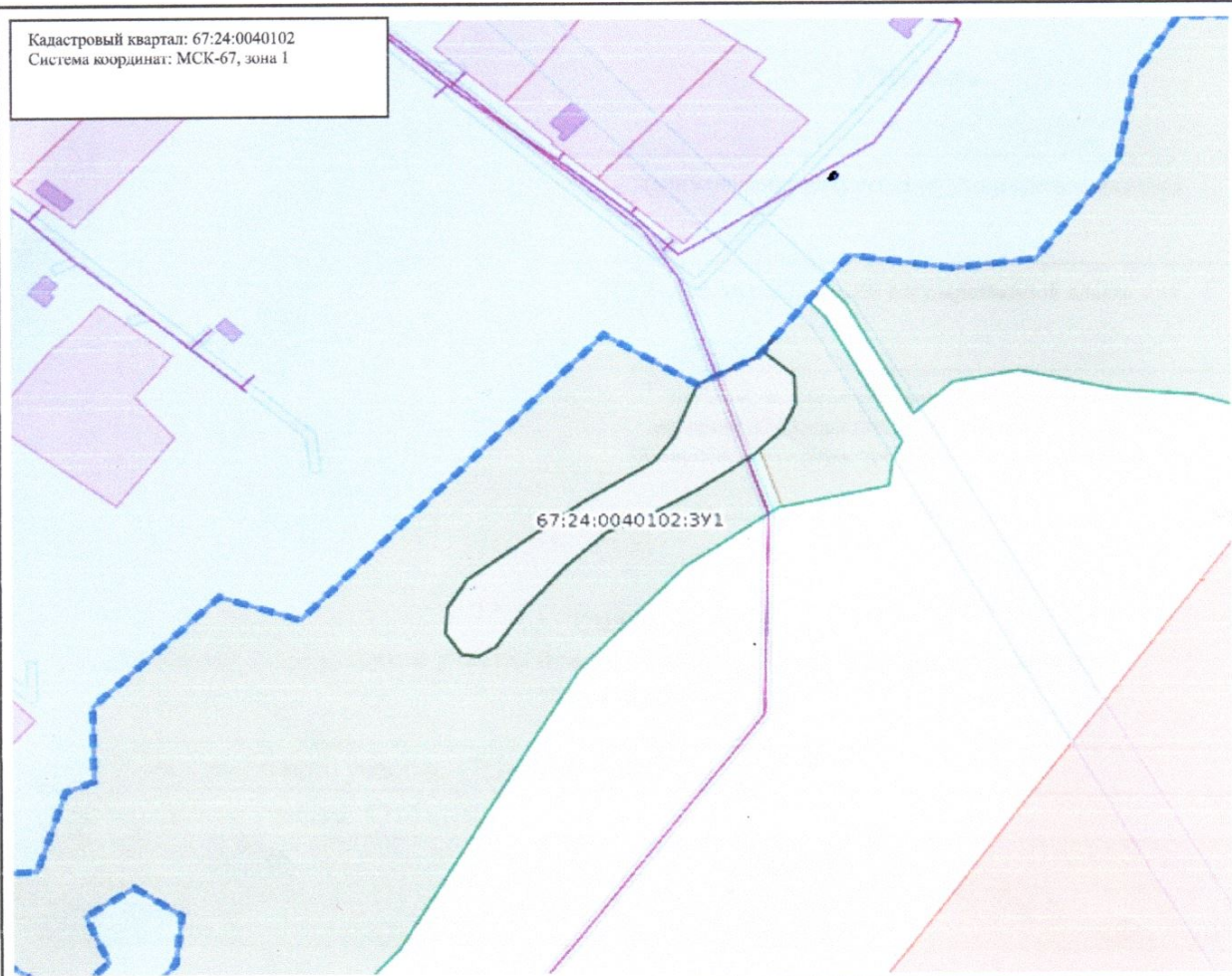
Схема

расположения земельного участка или земельных участков на кадастровом плане
территории

Условный номер земельного участка: 67:24:0040102:3У1		
Площадь земельного участка: 4214 кв.м.		
Обозначение характерных точек границ	Координаты, м	
	X	Y
1	2	3
1	355345.56	1249443.72
2	355334.02	1249424.31
3	355326.61	1249407.91
4	355312.29	1249392.66
5	355292.65	1249375.56
6	355276.01	1249364.24
7	355271.86	1249357.54
8	355272.79	1249350.84
9	355282.02	1249344.61
10	355293.11	1249345.30
11	355305.82	1249353.38
12	355340.01	1249398.44

























13	355358.26	1249426.85
14	355369.13	1249434.72
15	355392.13	1249444.13
16	355404.35	1249467.50
17	355413.51	1249474.81
18	355413.47	1249474.85
19	355406.91	1249469.56
20	355395.93	1249482.07
21	355383.22	1249482.30
22	355373.05	1249477.69
23	355361.27	1249466.13
24	355359.21	1249463.20

Кадастровый квартал: 67:24:0040102
Система координат: МСК-67, зона 1



Масштаб: 1:2500

Условные обозначения:

- | | | | |
|---|---|---|--|
|  | Государственная граница Российской Федерации |  | Территория опережающего развития |
|  | Границы между субъектами Российской Федерации |  | Зоны территориального развития Российской Федерации |
|  | Границы муниципальных образований |  | Игровая зона |
|  | Границы населённых пунктов |  | Лесничество |
|  | Кадастровые кварталы |  | Утвержденный проект межевания территории |
|  | Сооружения |  | Границы территории, в отношении которой устанавливается публичный сервитут |
|  | Объекты незавершенного строительства |  | Байкальская природная территория и ее экологические зоны |
|  | Здания |  | Территория, в отношении которой принято решение о резервировании земель для государственных и муниципальных нужд |
|  | Земельные участки |  | Образуемые ЗУ |
|  | Зоны с особыми условиями использования территории | | |
|  | Территориальная зона | | |
|  | Территория объекта культурного наследия | | |
|  | Особо охраняемая природная территория | | |
|  | Особая экономическая зона | | |
|  | Охотничьи угодья | | |