

Утверждена**Постановлением Администрации муниципального образования**

(наименование документа об утверждении, включая наименования органов государственной власти или

«Шумячский район» Смоленской области

органов местного самоуправления, принявших решение об утверждении схемы или

подписавших соглашение о перераспределении земельных участков)

от _____ № _____

**Схема расположения земельного участка или земельных
участков на кадастровом плане территории****Площадь земельного участка****44 м²**

(указывается проектная площадь образуемого земельного участка, вычисленная с использованием технологических и программных средств, в том числе размещенных на официальном сайте федерального органа исполнительной власти, уполномоченного Правительством Российской Федерации на осуществление государственного кадастрового учета, государственной регистрации прав, ведение Единого государственного реестра недвижимости и предоставление сведений, содержащихся в Едином государственном реестре недвижимости, в информационно-телекоммуникационной сети "Интернет" (далее - официальный сайт), с округлением до 1 квадратного метра. Указанное значение площади земельного участка может быть уточнено при проведении кадастровых работ не более чем на десять процентов)

**Обозначение
характерных
точек границ****Координаты, м**









(указываются в случае подготовки схемы расположения земельного участка с использованием технологических и программных средств, в том числе размещенных на официальном сайте. Значения координат, полученные с использованием указанных технологических и программных средств, указываются с округлением до 0,01 метра)

	X	Y
1	2	3
n1	353 466,62	1 247 600,47
n2	353 469,93	1 247 605,77
3	353 464,18	1 247 610,18
4	353 461,20	1 247 604,43
n1	353 466,62	1 247 600,47

Местоположение объекта: 216410, Российская Федерация, Смоленская область, Шумячский р-н, Понятовское с/п



Условные обозначения:

-  - граница кадастрового квартала
-  - кадастровый номер кадастрового квартала
-  - обозначение вновь образованного участка
-  - характерная точка границы земельного участка, сведения ЕГРН о которой соответствуют требованиям, установленным в соответствии с частью 13 статьи 22 Федерального закона от 13 июля 2015 г. N 218-ФЗ "О государственной регистрации недвижимости"
-  - характерная точка границы земельного участка, сведения о которой отсутствуют в ЕГРН, местоположение которой определено при кадастровых работах (новая характерная точка)
-  - часть границы, сведения ЕГРН о которой позволяют однозначно определить ее положение на местности
-  - часть границы, местоположение которой определено при выполнении кадастровых работ
-  - зона, занятая объектами сельскохозяйственного назначения